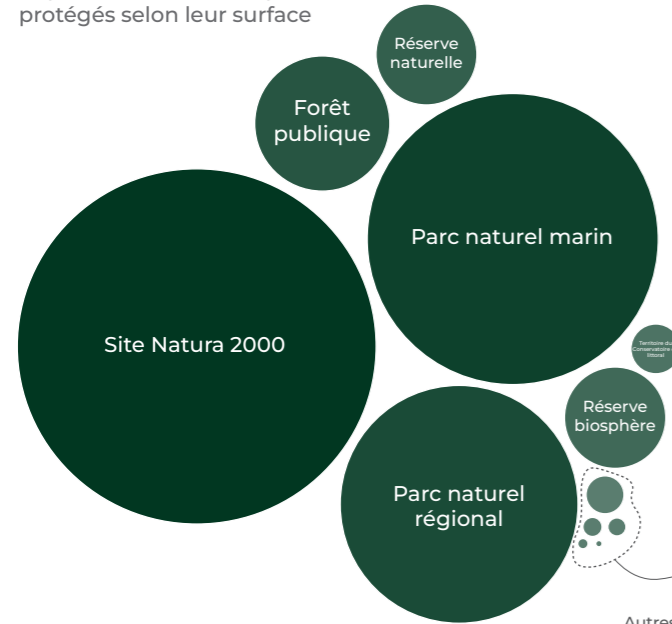


# Comme le GR20 traversons la Corse

## en quelques chiffres


Représentation des espaces protégés selon leur surface



### Nature

**55%** De la surface de l'île de Beauté est déclarée en parc ou réserve naturelle


**417 zones réglementées** Composées de **169 forêts publiques** et **243 parcs ou réserves naturelles**



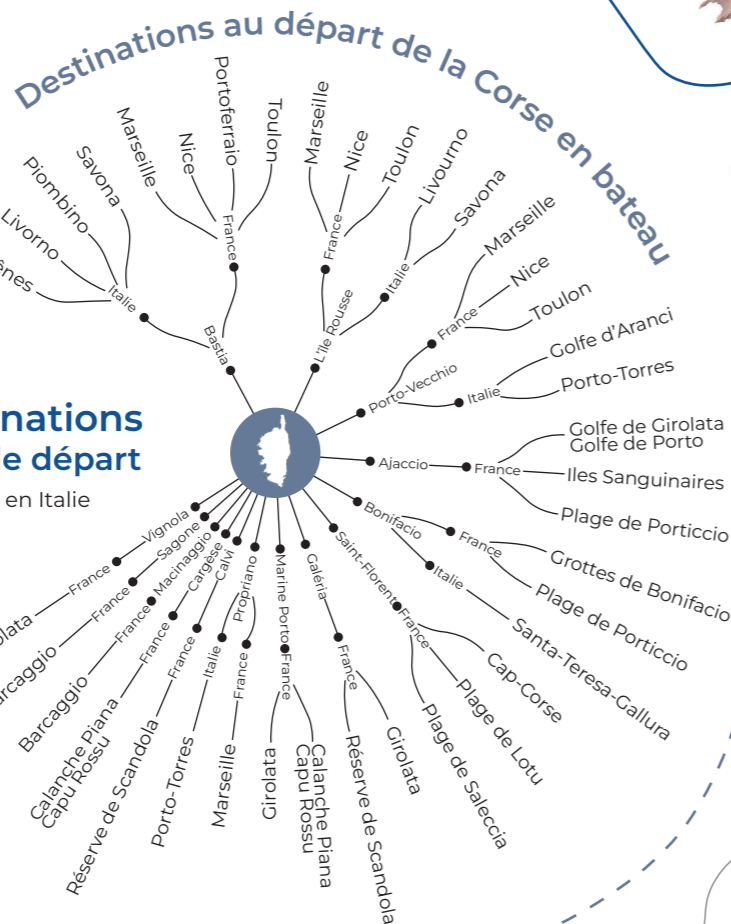
Arrêté de protection du 23 décembre 2013 interdisant la pêche sous marine de Mérou brun, Badèche, Mérou gris, Mérou royal et de Cernier commun (Direction Interrégionale de la Méditerranée)

Autres : Site Ramsar, Arrêté de protection, réserve biologique...

### Routes maritimes



Nombre de phares sur l'île



**22 destinations** Pour 14 ports de départ En France comme en Italie

la Corse c'est aussi ...

**1365Km** de côtes Limite Terre - Mer

**1 Clocher** pour **664 habitants** Soit 1,46 clochers par commune

Grâce à ses montagnes l'île regorge de **966 sources d'eau**

Phare de Lavezzi Corse Sud

### Bâti

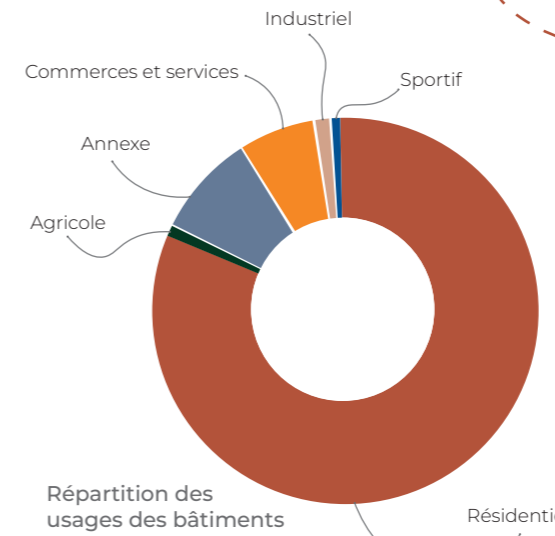
La Corse c'est... **1** région

**2** préfectures Bastia et Ajaccio

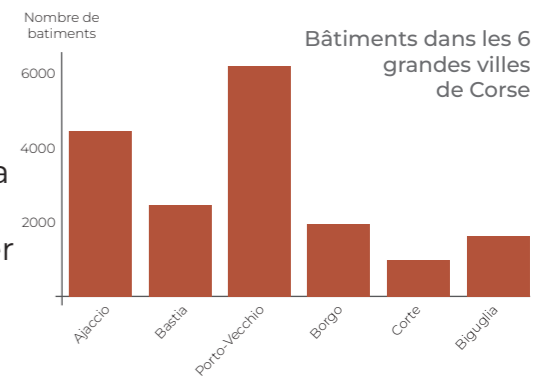
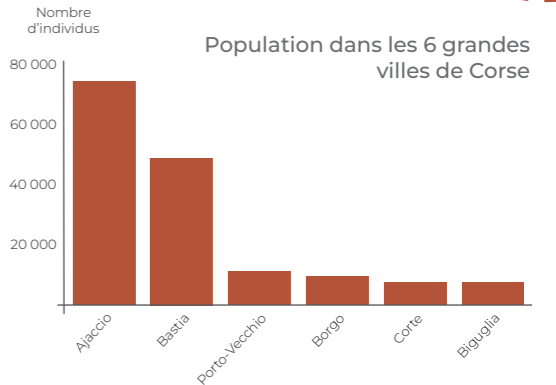
**2** départements Haute Corse et Corse du Sud

**360** communes

**350 000** résidents permanents

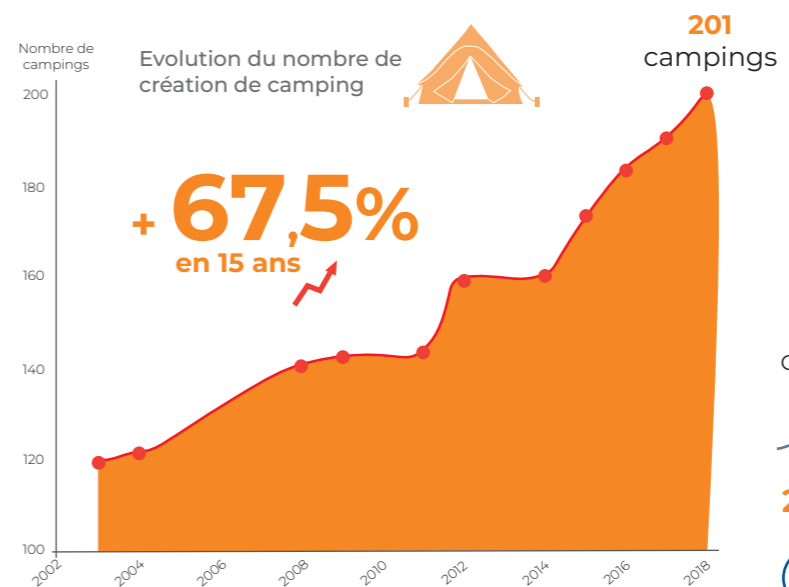


**7 fois moins** de population à Porto-Vecchio qu'à Ajaccio, la capitale de la Corse. Pour autant c'est une superficie **2 fois plus** importante, ce qui peut expliquer son nombre de bâtiments plus élevé



**57%** Des bâtiments résidentiels sont situés à moins de 5km de la côte

### Tourisme



La BDTPO recense 3 années de relevés précédent 2003 : 1900 (20 campings), 1987 et 1988 (100 campings)

Sources : IGN (BDTOPO, BDALTI), INSEE, Direction Interrégionale de la Méditerranée

**9,3 millions de nuitées** estimées en saison estivale sur le territoire selon l'INSEE en 2023

C'est également une île où se trouve :

**85 plages**

**2299 sommets**

**31 Offices du tourisme**

